



PROGETTO DI VIABILITÀ PERIMETRALE E DI RACCORDO
TRA LA SS 275 E LA MARINA DI ANDRANO
ATTRAVERSO LA REALIZZAZIONE DI DUE BRETELLE
DI COLLEGAMENTO PREVISTE DAL PRG VIGENTE
CUP: I51B22000880001

PROGETTO DEFINITIVO ADEGUATO ALLE RISULTANZE DELLA CONFERENZA DEI SERVIZI
DI CUI ALLA DETERMINA DEL RESPONSABILE DEL PROCEDIMENTO N. 399 DEL 12.06.2026



22-B(s3)

SISTEMAZIONE A VERDE
MITIGAZIONE AMBIENTALE
E OASI DI PROTEZIONE FAUNISTICA

Data: Giugno 2026

Progettazione Generale
Ingegnere A. MAURIZIO BORTONE

Progettazione Specialistica e di Supporto
Ing. Marino De Sangro










Il Responsabile Unico del Progetto
Architetto Biagio MARTELLA

Geol. Marcello De Don
Geologia





Dott. Francesco Tarantini
Assessore

IL PRESENTE PRODOTTO È TUTELATO DALLA LEGGE SUI DIRITTI ITALIANI N° 633 DEL 22.04.1963 E DAGLI ARTICOLI 207A E SEGUENTI DEL C.E. - DI ESSO È PROIBITA OGNI RIPRODUZIONE TOTALE O PARZIALE

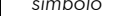

LEGENDA

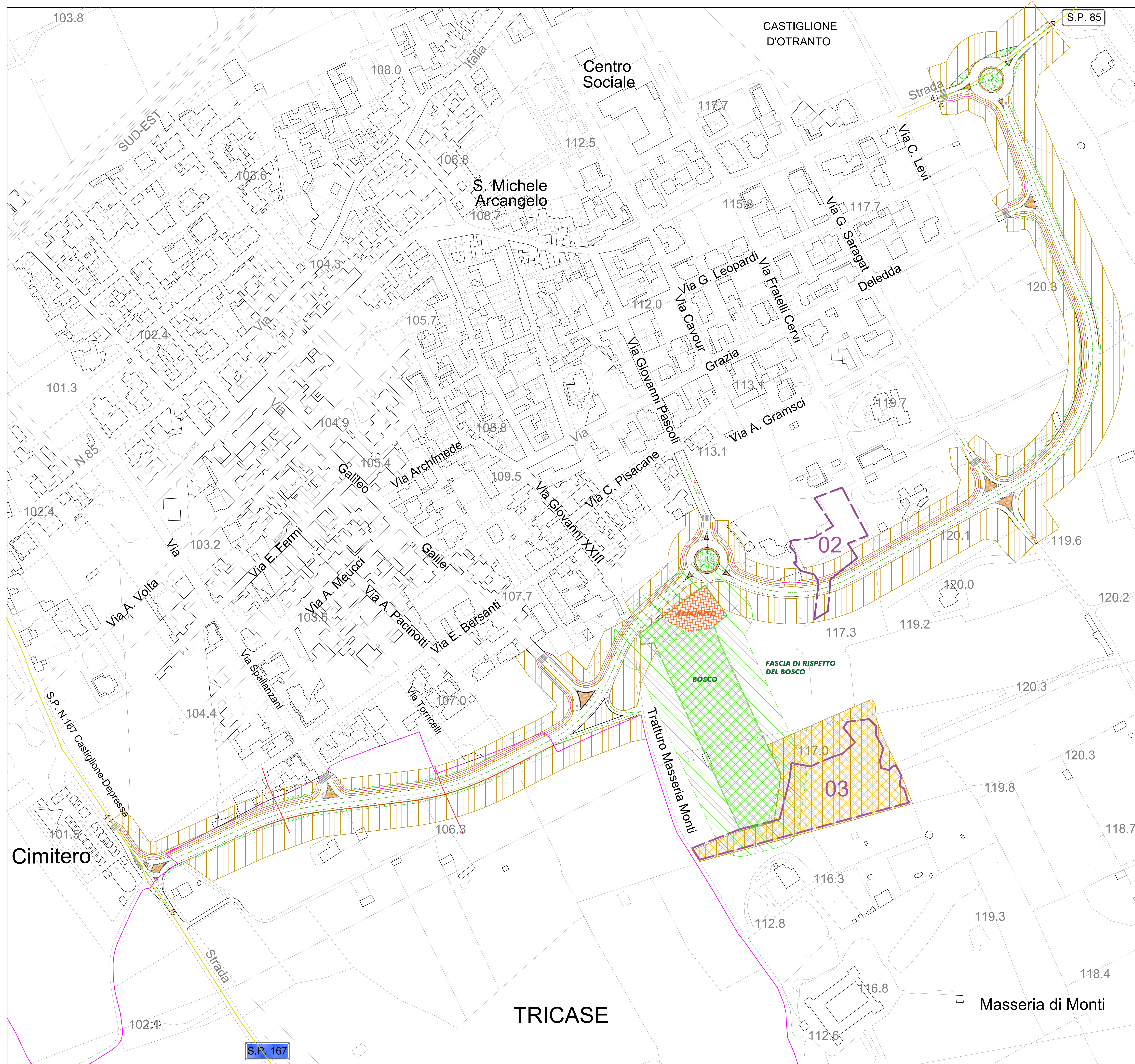
simbolo	caratteristico
	LIMITE COMUNALE
	RILIEVO ORTOFOTO DI DETTAGLIO
	AEROFOTOGRAMMETRIA
	EDIFICI
102,4	QUOTE ALTIMETRICHE DI BASE
	DENOMINAZIONE VIABILITA' PROVINCIALE
Via	DENOMINAZIONE VIABILITA' COMUNALE
	SEDE STRADALE E PISTA CICLOPEDONALE
	PPTR - COMPONENTI BOTANICHE-AMBIENTALE BP- BOSCHI (IN PARTE E' PRESENTE UN AGRUMETO) - SUP. 8.700 mq
	PPTR - COMPONENTI BOTANICHE-AMBIENTALE UCP- AREA RISPETTO DEI BOSCHI (20 m)
	AREA CONTIGUA AL BOSCO ESISTENTE ESPROPRIATA AI FINI DELLA MITIGAZIONE AMBIENTALE E FASCIE DI RISPETTO

LEGENDA INTERVENTI

simbolo	caratteristica	
	SCARPATE INTERVENTO PREVISTO: TAPPETO ERBOSO	
	AREE A VERDE INTERVENTO PREVISTO: TAPPETO ERBOSO E CESPUGLI	
	AREE A VERDE (55,600 mq)	<p>ROTATORIE, SCARPATE E SPARTITRAFFICO (8.100 mq)</p> <p> AREA PER LA MITIGAZIONE AMBIENTALE (8.600 mq)</p> <p>FASCE DI RISPECTO (42.000 mq)</p>

LEGENDA INTERVENTI
ADEGUAMENTO AL PARERE DEL DIPARTIMENTO
AGRICOLTURA, SVILUPPO RURALE ED AMBIENTALE

simbolo	caratteristica
	AREA INDIVIDUATA COME FORMAZIONE ARBUSTIVE AI SENSI DELL'ART. 4. C. 2 DELLA L.R. 01/2023 (SUP. 2.500 mq di cui 170 mq di interferenza)
	AREA INDIVIDUATA PER LA COMPENSAZIONE (SUP. 5.890 mq)

CASTIGLIONE

Scala 1:1.000

